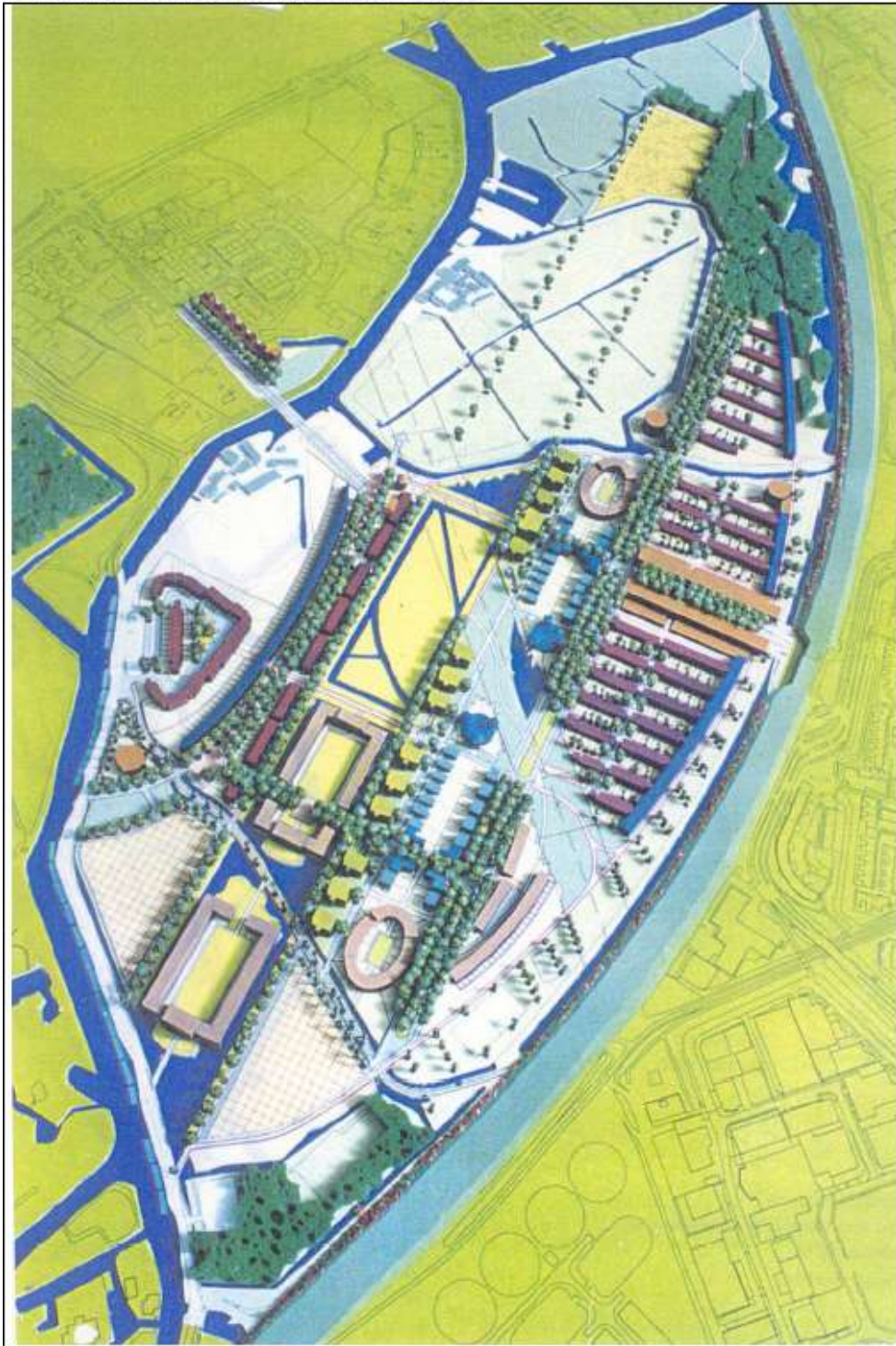


Afbeelding 2: Ontwikkelingsplan Poelgeest (1996).



Voorontwerp
Gemeente Warmond - Bestemmingsplan Klaas Hennepoelpolder en Veerpolder

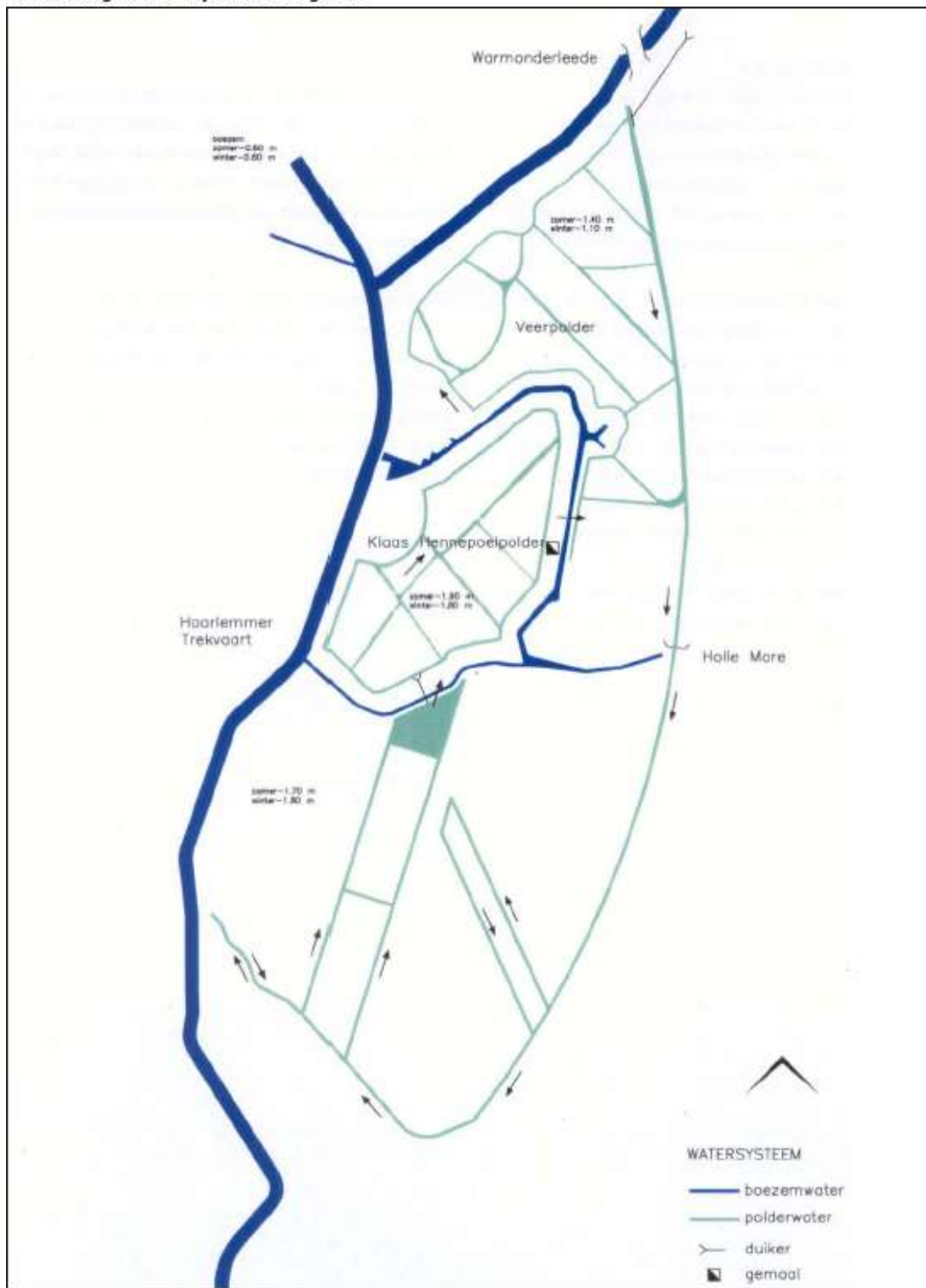
Afbeelding 3: Landschapsplan Poelgeest.



Voorontwerp

Gemeente Warmond - Bestemmingsplan Klaas Hennepoelpolder en Veerpolder

Afbeelding 4: Watersysteem Poelgeest.

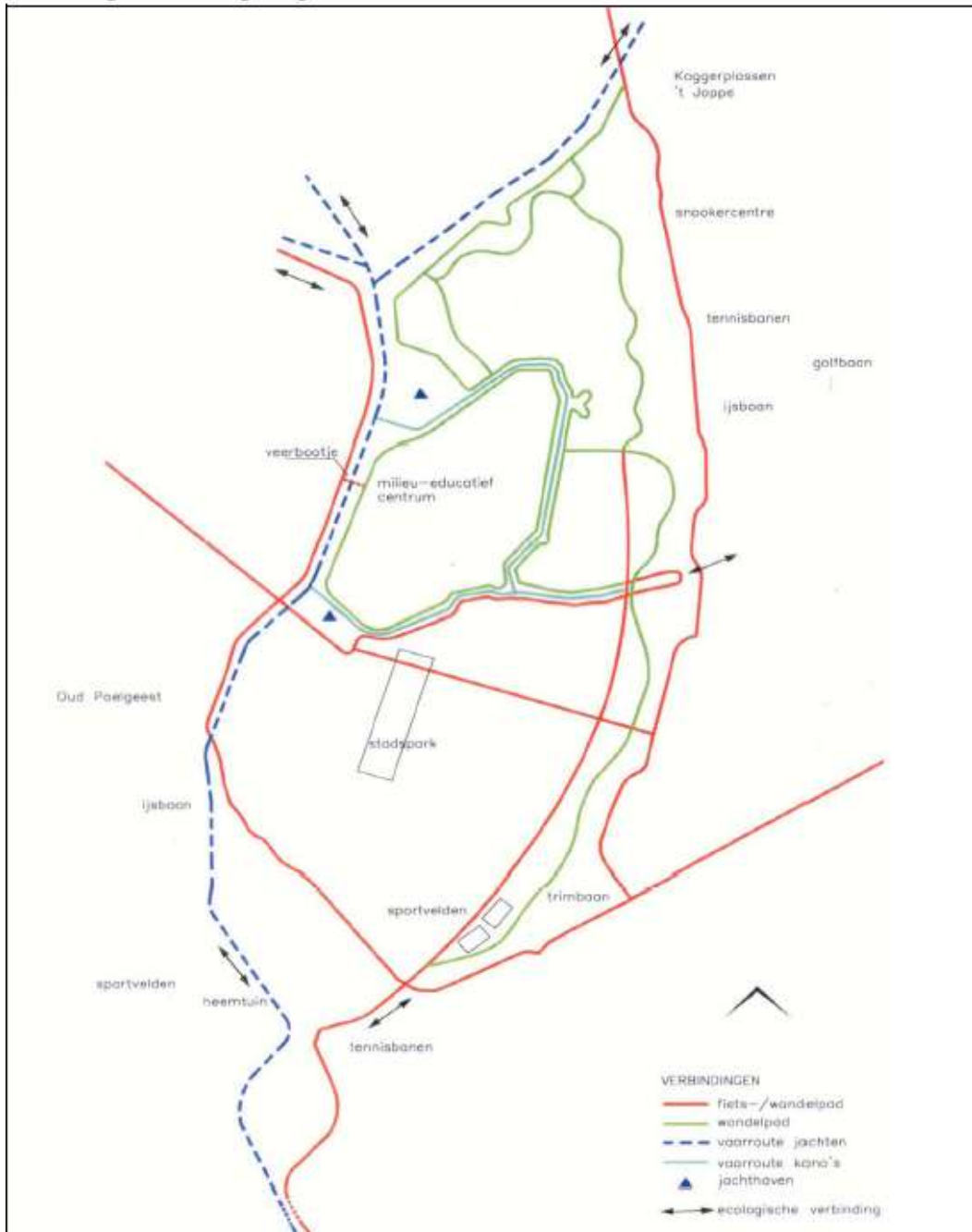


Voorontwerp

Gemeente Warmond - Bestemmingsplan Klaas Hennepoelpolder en Veerpolder

bij de Holle Mare en via een brug naar de Klaas Hennepoelpolder. Door een onverharde padenstructuur is de Veerpolder in de zomer voor voetgangers toegankelijk.

Afbeelding 5: Ontsluiting Poelgeest.



Voorontwerp

Gemeente Warmond - Bestemmingsplan Klaas Hennepoelpolder en Veerpolder